



Ministero delle Infrastrutture e dei Trasporti
UFFICIO CIRCONDARIALE MARITTIMO DI VIESTE

ORDINANZA n. 41 / 2014

Il Capo del Circondario Marittimo di Vieste.

VISTI gli articoli 104 e 105 del decreto legislativo 31 marzo 1998, n. 112 e successive modificazioni ed integrazioni;

VISTA la Legge Regionale 23 giugno 2006 n. 17 della Regione Puglia;

VISTA l'Ordinanza balneare emessa dalla Regione Puglia in data 23 aprile 2013;

VISTA l'ordinanza di sicurezza balneare n. 14/2013 del 4 giugno 2013 dell'Ufficio Circondariale Marittimo di Vieste;

VISTO l'articolo 67 del D.Lgs 152/2006 disciplinante la formazione dei Piani di Stralcio per la tutela del rischio idrogeologico e le misure di prevenzione per le aree a rischio;

VISTO il Piano di Protezione Civile Comunale del Comune di Vieste edizione giugno 2010, adottato ai sensi della L. 225/1992

VISTA l'ordinanza sindacale n. 84 emessa in data 13.09.2013 dal Comune di Vieste a tutela della pubblica incolumità per i tratti costieri a rischio di dissesto idrogeologico;

VISTA l'ordinanza sindacale n. 43 emessa in data 11.04.2014 dal Comune di Vieste, con la quale rettifica l'interdizione del tratto di arenile denominato "Baia Campi";

VISTE le proprie ordinanze n. 06/94 in data 28.05.1994, 04/93 in data 23.07.1993 e 17/97 in data 20.06.1997, con le quali, in relazione ai fenomeni di dissesto idrogeologico di costoni rocciosi, si è proceduto ad interdire una serie di specchi acquei antistanti le zone demaniali marittime pericolose per la pubblica incolumità nell'ambito del Circondario Marittimo di Vieste;

RITENUTO necessario adeguare le ordinanze di cui sopra, a suo tempo emanate da questo Ufficio Circondariale Marittimo, al mutato quadro normativo in materia di gestione del pubblico demanio marittimo, le cui funzioni gestorie risultano ascritte a pieno titolo ai Comuni costieri, rimanendo in capo all'Amministrazione Marittima le sole competenze in ordine alla sicurezza della navigazione e della salvaguardia della vita umana in mare;

VISTA la delibera del Comitato Istituzionale dell'Autorità di Bacino della Puglia n. 39 del 30.11.2005 di approvazione del Piano di Assetto Idrogeologico regionale, in attuazione della Legge Regionale n.19 del 09 dicembre 2002, nonché le Norme Tecniche di Attuazione dove si definiscono i seguenti termini "*Area a pericolosità geomorfologia molto elevata (PG3): porzione di territorio interessata da fenomeni franosi attivi o quiescenti; Area a pericolosità geomorfologia elevata (PG2): porzione di territorio caratterizzata dalla presenza di due o più fattori geomorfologici predisponenti l'occorrenza di instabilità di versante e/o sede di frana stabilizzata;*";

- VISTE le relazioni di servizio redatte dal personale in servizio presso questo Comando a seguito di sopralluoghi effettuati;
- VISTA la nota 5357 in data 18/03/2004 della Capitaneria di porto di Manfredonia con la quale si evidenzia la problematica dei movimenti franosi nell'ambito costiero;
- VISTA la nota prot. 3113 del 25/05/2006 con la quale viene richiamata l'opportunità, per gli enti competenti, di emanare i provvedimenti volti alla tutela della pubblica incolumità in ordine ai fenomeni erosivi costieri e di dissesto idrogeologico;
- VISTA la nota prot. 483 del 21/01/2011 con la quale si chiedeva al comune di Vieste un aggiornamento sullo stato dei movimenti franosi lungo il litorale di giurisdizione;
- VISTA la nota del Comune di Vieste, area tecnica, prot. 1685 del 07/02/2011 sull'opportunità di mantenere attivi i provvedimenti interdittivi di competenza nei tratti di mare soggetti a pericolosità geomorfologica molto elevata;
- VISTA la nota prot. 16250 02/09/2013 del comune di Vieste con la quale si prende atto del distacco di una parte del costone roccioso in località Vignanotica avvenuto in data 30/08/2013;
- VISTE le note n. 6265 del 02/04/2014 e 6840 del 10/04/2014 della Capitaneria di porto di Manfredonia con la quale forniva la propria disponibilità alle civiche amministrazioni, all'Autorità di Bacino della Puglia e agli uffici competenti della Regione Puglia ad effettuare una ricognizione via mare delle coste interessate dal rischio idrogeologico attraverso l'impiego di una motovedetta dipendente ed utile ai fini dell'aggiornamento dei provvedimenti di rispettiva competenza;
- VISTA la nota n. 01.01.11/6629 del 07/04/2014 con la quale si estendeva l'invito ai comuni dell'area nord garganica;
- VISTO il verbale del tavolo tecnico tenuto in data 16 aprile 2014 presso gli Uffici della Capitaneria di Porto di Manfredonia;
- VISTO il verbale del sopralluogo via mare tenuto in data 30 aprile 2014 congiuntamente all'Autorità di Bacino ed ai responsabili dei comuni costieri;
- CONSIDERATO che dalle risultanze del sopralluogo via mare del 30 aprile 2014 alcuni tratti di falesia, non ricompresi nel PAI, sono comunque da considerarsi ascrivibili alla categoria PG3 per la presenza di cavità costiere;
- VISTA la nota n. 8043 del 01/05/2014 con la quale è stato esteso il verbale del tavolo di lavoro del 30/04/2014 e si chiedeva all'Autorità di Bacino della Puglia i criteri di determinazione delle profondità delle area adiacenti ai costoni da interdire e alle Civiche Amministrazioni di riferire circa eventuali studi effettuati o osservazioni che si intendeva rappresentare all'Autorità di Bacino per le modifiche di valutazione del P.A.I.
- VISTA la nota inviata al comune di Vieste in data 09.05.2014 prot. n. 7664;
- ATTESO che attualmente non sono pervenuti studi effettuati o osservazioni dal Comune volte a rappresentare all'Autorità di Bacino della Puglia proposte di modifica del P.A.I.;
- CONSIDERATO che in data 13 maggio 2014 si è tenuta presso la Prefettura di Foggia un incontro con il Prefetto, l'Autorità di Bacino della Puglia, il Commissario Straordinario delegato per l'attuazione degli interventi per la mitigazione del rischio idrogeologico della Regione Puglia, la Capitaneria di Porto di Manfredonia, l'Ufficio Circondariale Marittimo di Vieste, il Genio Civile della Regione Puglia, i Sindaci e rappresentanti dei

comuni costieri garganici interessati alla problematica, in occasione del quale si è altresì partecipato l'argomento agli operatori turistici presenti e durante il quale S.E. il Prefetto ha precisato che "lo scopo della riunione di oggi è anche quello che i Comuni sappiano che devono intervenire con immediatezza al fine di mettere in sicurezza le zone pericolose";

VISTA la nota n. 6226 del 21/05/2014 dell'Autorità di Bacino con la quale si comunicano i criteri di determinazione delle profondità delle aree da interdire al piede della falesia così come espressi nella riunione del 13 maggio 2013;

VISTA la nota 8625 del 23/05/2014 con la quale sono state trasmesse ai comuni costieri le videoriprese dei tratti di costa interessati dai fenomeni franosi;

VISTA la nota 8626 del 23/05/2014 con la quale è stata trasmessa ai comuni costieri la nota 6226 del 21/05/2014 dell'Autorità di Bacino della Puglia;

VISTO il verbale di riunione del tavolo tecnico del 21 luglio 2014 per la valutazione delle perizie geologiche presentate all'Autorità di Bacino dalla quale è emerso che "... è in ogni caso ammissibile l'avvicinamento di natanti anche ad uso turistico fino a 25 m dalla falesia purché questa abbia il piede sommerso ed altezza inferiore a 20 metri. Negli altri casi la distanza dei 25 metri va incrementata fino a renderla maggiore dell'altezza fuori acqua della stessa falesia. Tali vincoli, nel loro pieno rispetto, possono avere validità generale nel territorio comunale".

RAVVISATA la necessità di procedere alla modifica dell'ordinanza n°19/2014 del 30/05/2014 secondo i criteri dettati dal tavolo tecnico del 21/07/2014

CONSIDERATA la necessità di garantire i prioritari interessi correlati alla sicurezza della navigazione ed alla salvaguardia della vita umana in mare, con riferimento alle situazioni di sfaldamento dei costoni rocciosi che possono interessare, anche potenzialmente, i prospicienti specchi acquei;

VISTI gli articoli 17, 28, 30 e 81 del Codice della Navigazione e l'art. 59 del Regolamento di Esecuzione al Codice della Navigazione;

VISTI gli atti d'Ufficio.

RENDE NOTO

che i sottoelencati specchi acquei, ricadenti nel territorio comunale di Vieste, di seguito specificati,

- a) per una fascia di mare pari al doppio dell'altezza della falesia, dalla battigia o dal ciglio del costone, se il piede non è immerso;
- b) per una fascia di mare pari ad una volta l'altezza della falesia o dal ciglio del costone, se il piede è immerso;
- c) per una fascia di mare pari a 25 m laddove l'altezza della falesia non superi i 20 m ed il piede è immerso

sono da ritenersi pericolosi per la pubblica e privata incolumità a causa di possibili cedimenti, crolli e distacchi, che potrebbero verificarsi dalle retrostanti aree demaniali marittime, meglio individuate nelle singole schede tecniche allegate, che costituiscono parte integrante della presente ordinanza:

Scheda 1 Località:	Tratto di costa tra Punta San Francesco e Pizzomunno.	Coordinate WGS 84	da A	Lat. 41° 52,975' N	Long. 16° 11,137' E
			a B	Lat. 41° 52,750' N	Long. 16° 10,640' E
Scheda 2 Località:	Torre Ponte	Coordinate WGS 84	da A	Lat. 41° 51,211' N	Long. 16° 10,648' E
			a B	Lat. 41° 51,092' N	Long. 16° 10,734' E
Scheda 3 Località:	Gattarella ed isolotti antistanti	Coordinate WGS 84	da A	Lat. 41° 50,368' N	Long. 16° 11,209' E
			a B	Lat. 41° 50,118' N	Long. 16° 11,445' E
			isolotto 1	Lat. 41° 50,663' N	Long. 16° 11,285' E
			isolotto 2	Lat. 41° 50,605' N	Long. 16° 11,403' E
			isolotto 3	Lat. 41° 50,368' N	Long. 16° 11,374' E
Scheda 4 Località:	San Felice	Coordinate WGS 84	da A	Lat. 41° 50,071' N	Long. 16° 11,319' E
			a B	Lat. 41° 49,805' N	Long. 16° 11,385' E
			da C	Lat. 41° 49,676' N	Long. 16° 11,331' E
			a D	Lat. 41° 49,693' N	Long. 16° 11,715' E
Scheda 5 Località:	Tratto di costa da Testa del Gargano a Baia Campi	Coordinate WGS 84	da A	Lat. 41° 49,613' N	Long. 16° 11,755' E
			a B	Lat. 41° 49,025' N	Long. 16° 11,659' E
Scheda 6 Località:	isolotti Baia Campi	Coordinate WGS 84	Isolotto 1	Lat. 41° 48,914' N	Long. 16° 12,028' E
			Isolotto 2	Lat. 41° 48,823' N	Long. 16° 11,921' E
Scheda 7 Località:	da Baia Campi a Porto Greco	Coordinate WGS 84	da A	Lat. 41° 48,783' N	Long. 16° 11,814' E
			a B	Lat. 41° 48,011' N	Long. 16° 11,576' E
Scheda 8 Località:	da Porto Greco a Pugnochiuso	Coordinate WGS 84	da A	Lat. 41° 47,961' N	Long. 16° 11,575' E
			a B	Lat. 41° 47,354' N	Long. 16° 11,439' E
Scheda 9 Località:	da Pugnochiuso a Cala della Pergola	Coordinate WGS 84	da A	Lat. 41° 47,069' N	Long. 16° 11,291' E
			a B	Lat. 41° 46,765' N	Long. 16° 11,199' E
Scheda 10 Località:	da Cala della Pergola a Grotta dei Sogni	Coordinate WGS 84	da A	Lat. 41° 46,751' N	Long. 16° 11,200' E
			a B	Lat. 41° 46,042' N	Long. 16° 10,626' E
Scheda 11 Località:	Vignanotica	Coordinate WGS 84	da A	Lat. 41° 46,042' N	Long. 16° 10,626' E
			a B	Lat. 41° 45,702' N	Long. 16° 09,906' E

ORDINA

Articolo 1

Con decorrenza immediata, negli specchi acquei ed alle distanze dalla costa di cui al rende noto, meglio individuati nelle schede allegate, facenti parte integrante del presente provvedimento, è interdetta la navigazione, la sosta e l'ancoraggio di tutte le unità navali in genere, la balneazione, la pesca professionale e/o sportiva con qualunque tecnica nonché l'espletamento di qualsiasi attività subacquea e di superficie connessa ai pubblici usi del mare.

I divieti di cui sopra si estendono alle grotte marine presenti sul litorale.

Articolo 2

L'ordinanza n. 19/2014 in data 30.05.2014 è abrogata e sostituita dalla presente ordinanza.

Articolo 3

I contravventori alla presente Ordinanza incorrono, salvo che il fatto non costituisca reato, nell'illecito amministrativo di cui all'articolo 1164 del Cod. Nav. oppure:

- se alla condotta di un'unità da diporto, nell'illecito amministrativo di cui all'art. 53 del Decreto Legislativo n. 171/2005;
- per le violazioni concernenti le attività della pesca, negli illeciti di cui al Decreto Legislativo n. 4 del 09 gennaio 2012.

E' fatto obbligo a chiunque spetti di osservare e far osservare la presente Ordinanza, la cui pubblicità verrà assicurata mediante l'affissione all'albo dell'ufficio, l'inclusione alla pagina "Ordinanze" del sito istituzionale www.vieste.guardiacostiera.it.

Vieste, 08 agosto 2014

IL COMANDANTE
Tenente di Vascello (CP)
Marco PEPE

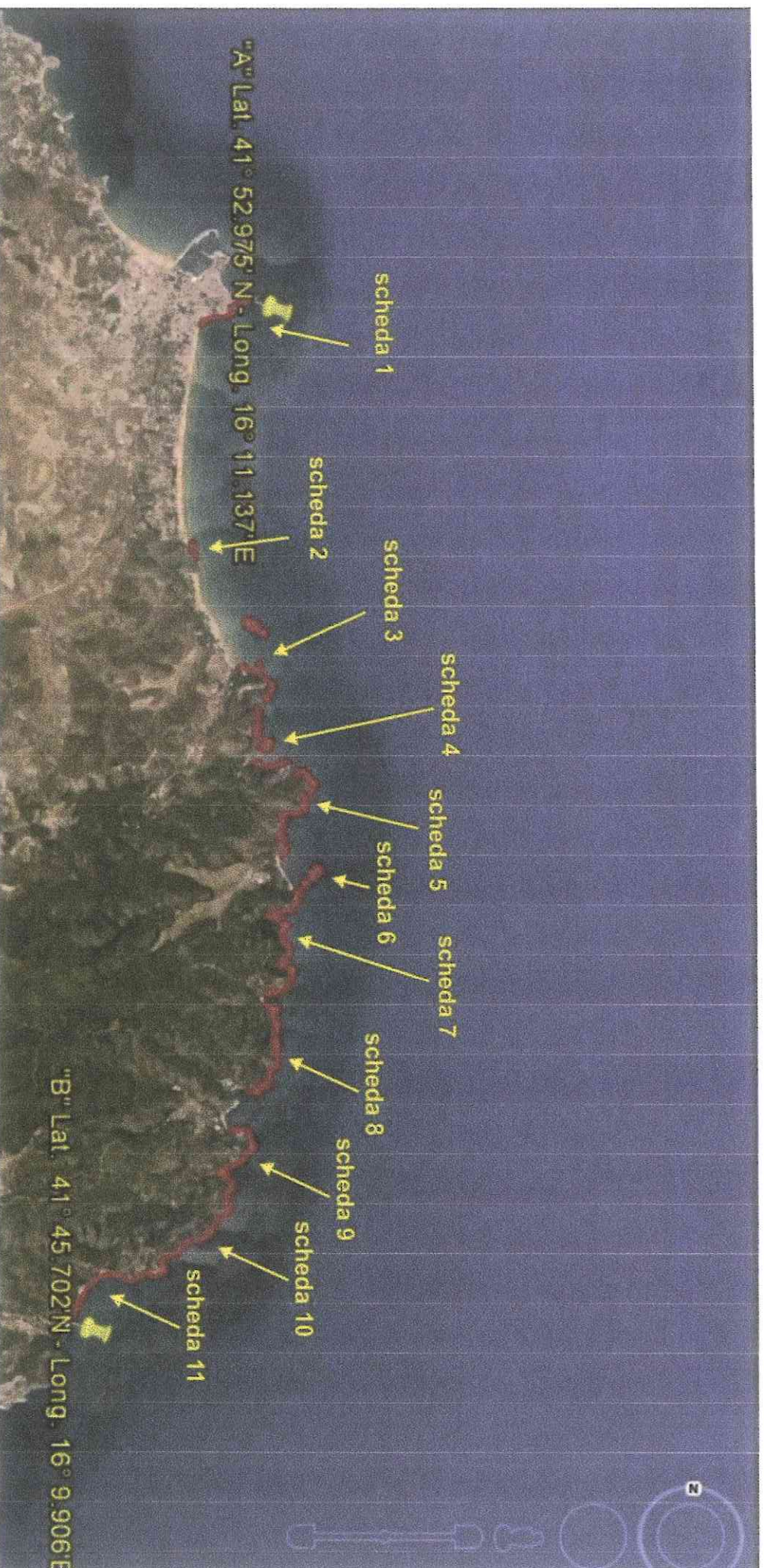



Ministero delle Infrastrutture e dei Trasporti

UFFICIO CIRCONDARIALE MARITTIMO DI VIESTE

Ortofoto riepilogativa delle situazioni di criticità presenti

Tratto di costa che va da "Punta San Francesco" (punto "A") a "Vignanotica" (punto "B")




Ufficio Circondariale Marittimo di Vieste

Comune:	Vieste (FG)				
Località:	Tratto di costa che va da Punta San Francesco a Pizzomunno.				
Coordinate: WGS84	Nord	Est	Dati Catastali:	Foglio di mappa:	Particelle:
A	Lat. 41° 52,975' N	Long. 16° 11,137' E		12 - 13	1063 - 1695 - 1463 - 1696 - 1234 - 1235 - 1656 - 1657 - 1658 - 1959 - 1960 - 1661 - 1662 - 1822 - 1670 - 4745 - 4744
B	Lat. 41° 52,750' N	Long. 16° 10,640' E			

ORTOFOTO	STRALCIO S.I.D.
<p>da Punta San Francesco a Pizzomunno</p> <p>A Lat. 41° 52,975' N - Long. 16° 11,137' E</p> <p>B Lat. 41° 52,750' N - Long. 16° 10,640' E</p>	

Descrizione criticità ambientale: criticità statica e cedimento di costone roccioso.

Rilievi fotografici



Ufficio Circondariale Marittimo di Vieste

Comune:	Vieste (FG)				
Località:	Torre Ponte.				
Coordinate: WGS84	Nord	Est	Dati Catastali:	Foglio di mappa:	Particelle:
A	Lat. 41° 51,211' N	Long. 16° 10,648' E		30	9 - 11 - 170 - 180 181 - 182 - 227 243 - 244 - 245 246 - 247 - 251
B	Lat. 41° 51,092' N	Long. 16° 10,734' E			

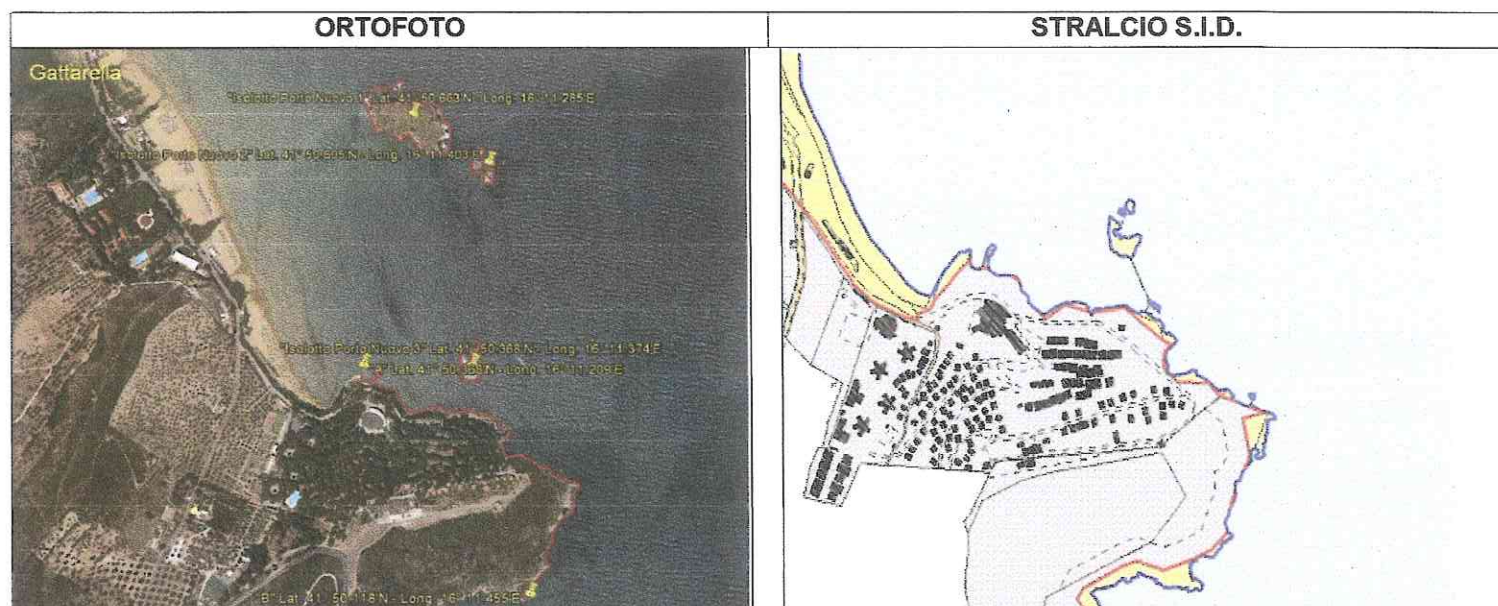
ORTOFOTO	STRALCIO S.I.D.

Descrizione criticità ambientale: criticità statica e cedimento di costone roccioso.

Rilievi fotografici


Ufficio Circondariale Marittimo di Vieste

Comune:	Vieste (FG)				
Località:	"Gattarella" ed "Isolotti Porto Nuovo" (antistanti).				
Coordinate: WGS84	Nord	Est	Dati Catastali:	Foglio di mappa:	Particelle:
A	Lat. 41° 50,368' N	Long. 16° 11,209' E		30 - 41 - 42	21 - 22 - 36 - 139
B	Lat. 41° 50,118' N	Long. 16° 11,445' E			140 - 141 - 146
Isolotto 1	Lat. 41° 50,663' N	Long. 16° 11,285' E			186 - 187 - 188
Isolotto 2	Lat. 41° 50,605' N	Long. 16° 11,403' E			189 - 190 - 191
Isolotto 3	Lat. 41° 50,368' N	Long. 16° 11,374' E			237 - 238 - 558
					559 - 560 - 561
					562 - 577 - 578
					579 - 580 - 581
					582 - 583



Descrizione criticità ambientale: criticità statica e cedimento di costone roccioso.

Rilievi fotografici



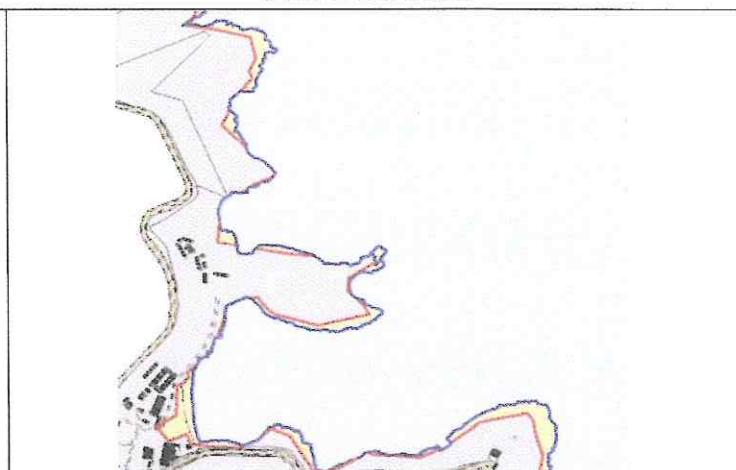
Ufficio Circondariale Marittimo di Vieste

Comune:	Vieste (FG)				
Località:	"San Felice"				
Coordinate: WGS84	Nord	Est	Dati Catastali:	Foglio di mappa:	Particelle:
A	Lat. 41° 50,071' N	Long. 16° 11,319' E		42	4 - 5 - 6 - 7 - 8 - 16 18 - 147 - 150 - 153 154 167 - 168 - 235 236 243 - 247 - 248
B	Lat. 41° 49,805' N	Long. 16° 11,385' E			
C	Lat. 41° 49,676' N	Long. 16° 11,331' E			
D	Lat. 41° 49,693' N	Long. 16° 11,715' E			

ORTOFOTO




STRALCIO S.I.D.



Descrizione criticità ambientale: criticità statica e cedimento di costone roccioso.

Rilievi fotografici




Ufficio Circondariale Marittimo di Vieste

Comune:	Vieste (FG)				
Località:	da "Testa del Gargano" a spiaggia "Baia Campi" (versante nord).				
Coordinate: WGS84	Nord	Est	Dati Catastali:	Foglio di mappa:	Particelle:
	A	Lat. 41° 49,613' N	Long. 16° 11,755' E	42 - 43	2 - 3 - 4 - 5 - 160 161 - 162 - 163 164 - 165 - 171 172 - 173 - 174 244 - 245 - 246
B	Lat. 41° 49,025' N	Long. 16° 11,659' E			

ORTOFOTO	STRALCIO S.I.D.

Descrizione criticità ambientale: criticità statica e cedimento di costone roccioso.

Rilievi fotografici




Ufficio Circondariale Marittimo di Vieste

Comune:	Vieste (FG)				
Località:	Isolotti "Baia Campi".				
Coordinate: WGS84	Nord	Est	Dati Catastali:	Foglio di mappa:	Particelle:
Isolotto 1	Lat. 41° 48,914' N	Long. 16° 12,028' E		43	7 - 8 - 106
Isolotto 2	Lat. 41° 48,823' N	Long. 16° 11,921' E			

ORTOFOTO	STRALCIO S.I.D.

Descrizione criticità ambientale: criticità statica e cedimento di costone roccioso.

Rilievi fotografici



Ufficio Circondariale Marittimo di Vieste

Comune:	Vieste (FG)				
Località:	da "Baia dei Campi" a "baia Porto Greco" (versante nord).				
Coordinate: WGS84	Nord	Est	Dati Catastali:	Foglio di mappa:	Particelle:
A	Lat. 41° 48,783' N	Long. 16° 11,814' E		43 - 59	2 - 9 - 35 - 45 - 46 - 47 - 48 - 61 62 - 63 - 64 - 65 67 - 68 - 71 - 105 109 - 110 - 111 112 - 113 - 114 115 - 116 - 118 119
B	Lat. 41° 48,011' N	Long. 16° 11,576' E			

ORTOFOTO	STRALCIO S.I.D.

Descrizione criticità ambientale: criticità statica e cedimento di costone roccioso.

Rilievi fotografici




Ufficio Circondariale Marittimo di Vieste

Comune:	Vieste (FG)				
Località:	da "baia Porto Greco" (versante sud) a "spiaggia di Pugnochiuso" (versante nord).				
Coordinate: WGS84	Nord	Est	Dati Catastali:	Foglio di mappa:	Particelle:
	<u>A</u>	Lat. 41° 47,961' N	Long. 16° 11,575' E	59 - 60	11 - 51 - 52 - 53 54 - 55 - 56 - 57 58 - 117 - 291 292 - 293 - 322 326 - 327 - 501
<u>B</u>	Lat. 41° 47,354' N	Long. 16° 11,439' E			

ORTOFOTO	STRALCIO S.I.D.

Descrizione criticità ambientale: criticità statica e cedimento di costone roccioso.

Rilievi fotografici




Ufficio Circondariale Marittimo di Vieste

Comune:	Vieste (FG)				
Località:	da "spiaggia di Pugnochiuso" (versante sud) a "Cala della Pergola".				
Coordinate: WGS84	Nord	Est	Dati Catastali:	Foglio di mappa:	Particelle:
	<u>A</u>	Lat. 41° 47,069' N	Long. 16° 11,291' E	60	143 - 310 - 311
<u>B</u>	Lat. 41° 46,765' N	Long. 16° 11,199' E	314 - 315 - 316		317 - 318 - 319

ORTOFOTO	STRALCIO S.I.D.

Descrizione criticità ambientale: criticità statica e cedimento di costone roccioso.

Rilievi fotografici




Ufficio Circondariale Marittimo di Vieste

Comune:	Vieste (FG)				
Località:	da "Cala della Pergola" a "Grotta dei Sogni".				
Coordinate: WGS84	Nord	Est	Dati Catastali:	Foglio di mappa:	Particelle:
	A	Lat. 41° 46,751' N Long. 16° 11,200' E			
				61	31 - 39 - 40 - 41

ORTOFOTO	STRALCIO S.I.D.

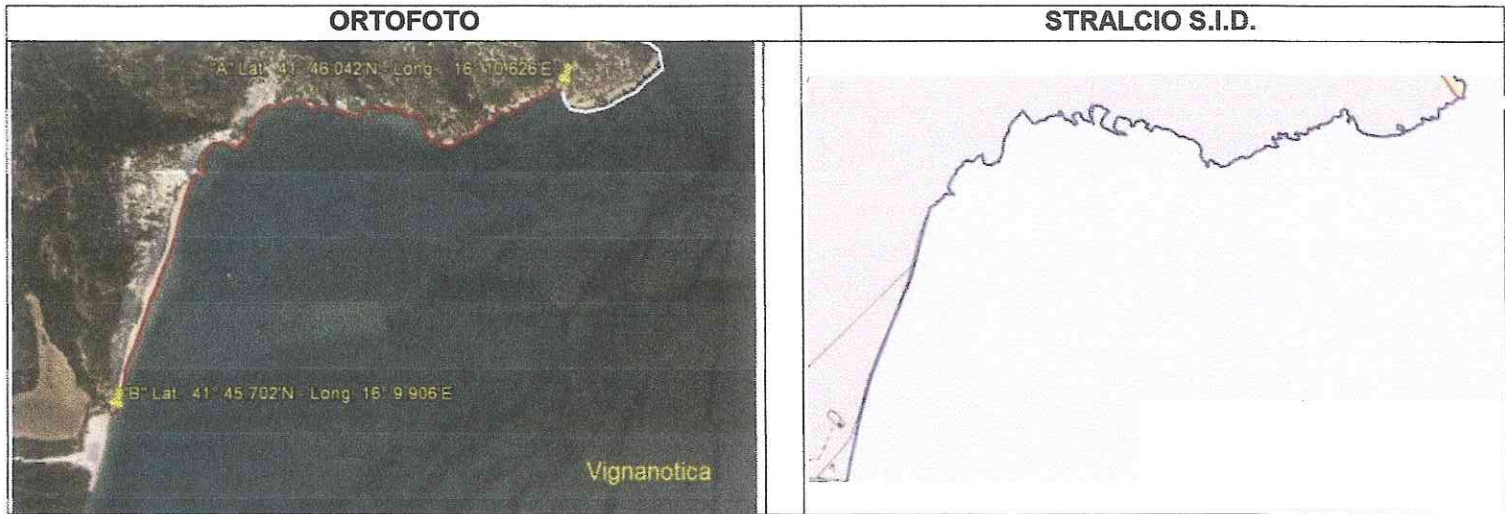
Descrizione criticità ambientale: criticità statica e cedimento di costone roccioso.

Rilievi fotografici



Ufficio Circondariale Marittimo di Vieste

Comune:	Vieste (FG)				
Località:	Vignanotica.				
Coordinate: WGS84	Nord	Est	Dati Catastali:	Foglio di mappa:	Particelle:
A	Lat. 41° 46,042' N	Long. 16° 10,626' E		61	30 – 46
B	Lat. 41° 45,702' N	Long. 16° 09,906' E			



Descrizione criticità ambientale: criticità statica e cedimento di costone roccioso.

Rilievi fotografici

